

# ZEICHENERKLÄRUNG




Mischgebiet

MI	I
0.4	0.5
-	0

DN 35°-45°

Art der baul. Nutzung	Zahl der Vollgesch.
Grundflächenzahl	Geschoßflächenz.
Baumassenzahl	Bauweise 0=open

Dachneigung




Grenze des räumlichen Geltungsber



geplante Baugrenze



aufzuhebende Baulinie



Geplante Grundstücksgrenze



Firstrichtung



Abgrenzung untersch. Nutzung




Zufahrtsverbot



Pflanzgebot  
Standortgerechte heimische  
Laub- u. Obstbäume




Gehweg  
Straßenfläche  
Sicherheitsstreifen



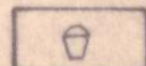
ST/GA

Stellplätze od. Garagen



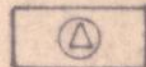
P

Parkplätze



△

Spielplatz



△

Umformstation



Sichtfläche (von Bebauung  
freizuhalten von Sicht-  
hindernissen über 0,70m Höhe)