




Zeichenerklärung:



Grünfläche

WA	I
0.4	0.5
-	0


DN 30-38°

Art der baul. Nutzung	Zahl der Vollgesch.
Grundflächenzahl	Geschoßflächenzahl
Baumassenzahl	Bauweise


Dachneigung




Grenze des räumlichen Geltungsbereichs




gepl. Baugrenze



gepl. Baulinie



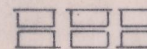
gepl. Grundstücksgrenze




Firstrichtung



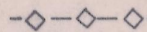
Abgrenzung untersch. Nutzung




Leitungsrecht




Führung oberirdischer Versorgungsanlagen




Führung unterirdischer Versorgungsanlagen



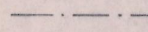
Ein- u. Ausfahrtverbot




Einfahrtbereich



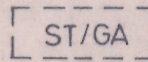
Gehweg




Straßenflächen



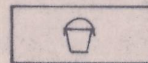
Sicherheitsstreifen



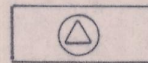
Stellplätze oder Garagen



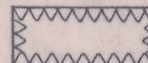
Parkplätze



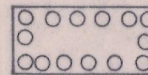
Spielplatz



Umformstation



Sichtfläche (von Bebauung freizuhalten u. von Sichthindernissen über 0.70m Höhe)



Umgrenzung von Flächen zum Anpflanzen von Bäumen u. Sträuchern Pflanzgebot



Pflanzgebot für Bäume

Ausfertigungsvermerk:

Es wird bestätigt, daß der Inhalt dieser Satzung mit dem Satzungsbeschuß des Gemeinderates vom 12.10.1995 übereinstimmt.

Burladingen, den 01.12.1995



Michael Beck
Bürgermeister